

平面図

SC=1:250

基準点座標

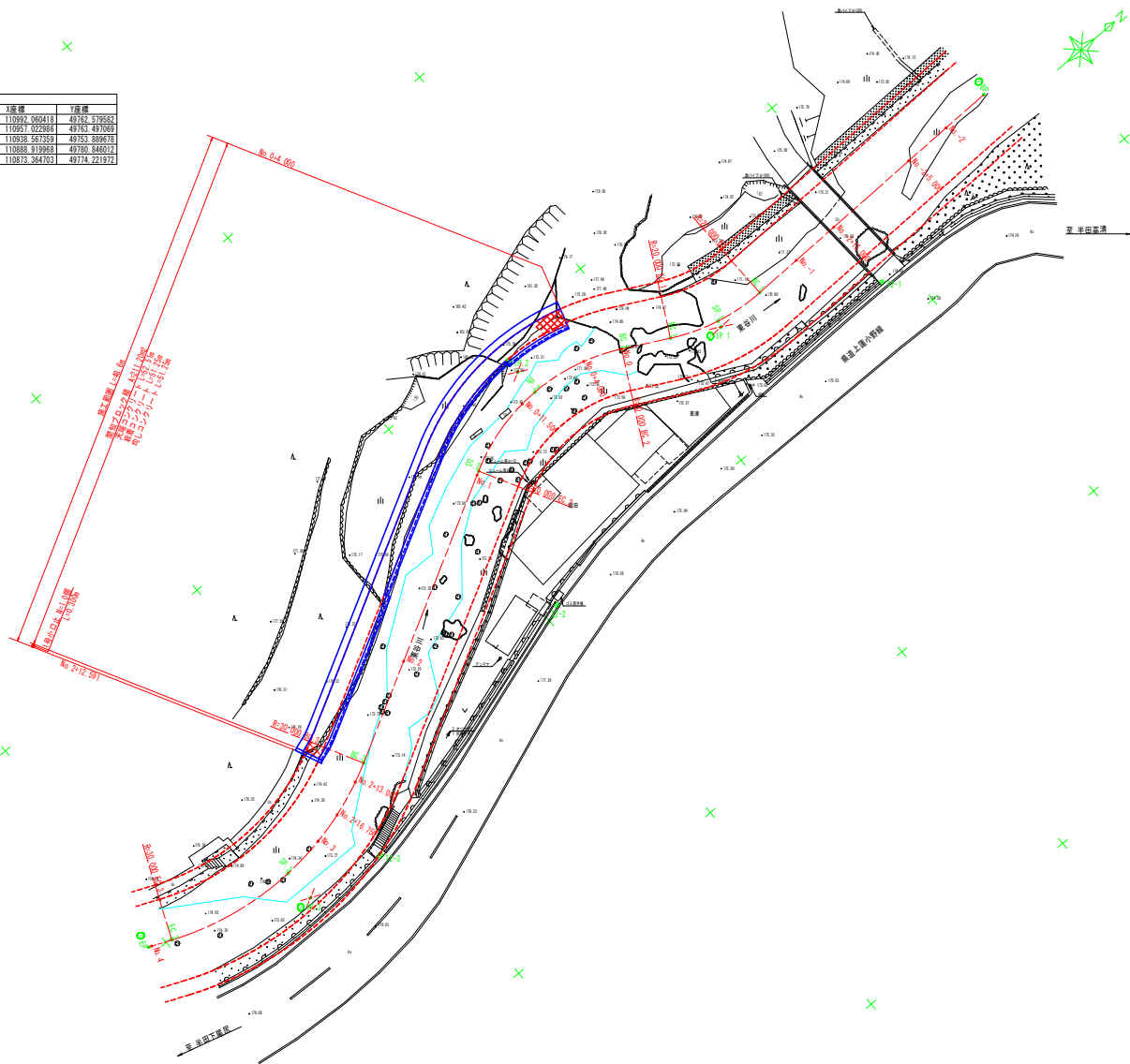
| 点名 | X座標 | Y座標 | Z座標 |
|------|------------|-----------|---------|
| 12-0 | 11092.400 | 49724.133 | 180.739 |
| 12-1 | 11092.193 | 49724.213 | 174.985 |
| 12-2 | 110924.318 | 49724.263 | 177.022 |
| 12-3 | 11092.121 | 49724.389 | 179.388 |
| 12-4 | 110855.963 | 49762.151 | 180.831 |

曲線表

| IP | IP間方向角 | IA | R | TL | SL | CL | 切線距離 | 入接点 | 出接点 |
|------|----------|-------------|--------|--------|-------|--------|--------|---------------|--------------|
| IP | | | | | | | | 11092.000418 | 49722.578582 |
| IP.1 | 29-00-00 | 29-00-00.00 | 20.000 | 5.172 | 0.658 | 10.123 | 35.049 | 110957.022868 | 49763.497069 |
| IP.2 | 86-00-00 | 86-00-00.00 | 20.000 | 10.634 | 2.651 | 19.548 | 20.807 | 110938.367359 | 49763.899676 |
| IP.3 | 81-25-58 | 81-25-58.31 | 30.000 | 14.492 | 3.311 | 27.000 | 52.462 | 110888.019861 | 49759.846012 |
| EP | | | | | | | | 110873.364703 | 49774.221972 |

河川中心線

| 点名 | X座標 | Y座標 | 備考 |
|------------|---------------|--------------|----|
| 0-SP | 11092.000418 | 49722.578582 | |
| 0-IP.1 | 110957.022868 | 49763.497069 | |
| 0-IP.2 | 110938.367359 | 49763.899676 | |
| 0-IP.3 | 110888.019861 | 49759.846012 | |
| 0-EP | 110873.364703 | 49774.221972 | |
| M0-2 | 110987.062131 | 49762.710407 | |
| M0-2+0.00 | 110987.062131 | 49762.710407 | |
| M0-2+10.00 | 110979.029171 | 49763.103121 | |
| M0-1 | 110967.068885 | 49763.244005 | |
| SP.1 | 110962.193265 | 49763.497069 | |
| SP | 110957.110105 | 49763.853971 | |
| IS.1 | 110952.425554 | 49763.109744 | |
| M0.3 | 110948.000000 | 49763.800000 | |
| SP.2 | 110941.209999 | 49763.800000 | |
| IS.2 | 110938.216161 | 49763.853971 | |
| M0-1+11.50 | 110938.839383 | 49763.634242 | |
| M0.2 | 110932.216161 | 49763.853971 | |
| M0.1 | 110928.824824 | 49763.198501 | |
| M0 | 110911.248242 | 49763.244005 | |
| M0-2 | 110904.652462 | 49763.244005 | |
| M0-2+13.00 | 110898.769121 | 49763.801209 | |
| M0.3 | 110888.145444 | 49763.008844 | |
| SP.3 | 110888.767746 | 49763.593853 | |
| IS.3 | 110884.916884 | 49763.198501 | |
| M0.4 | 110878.280482 | 49763.351753 | |

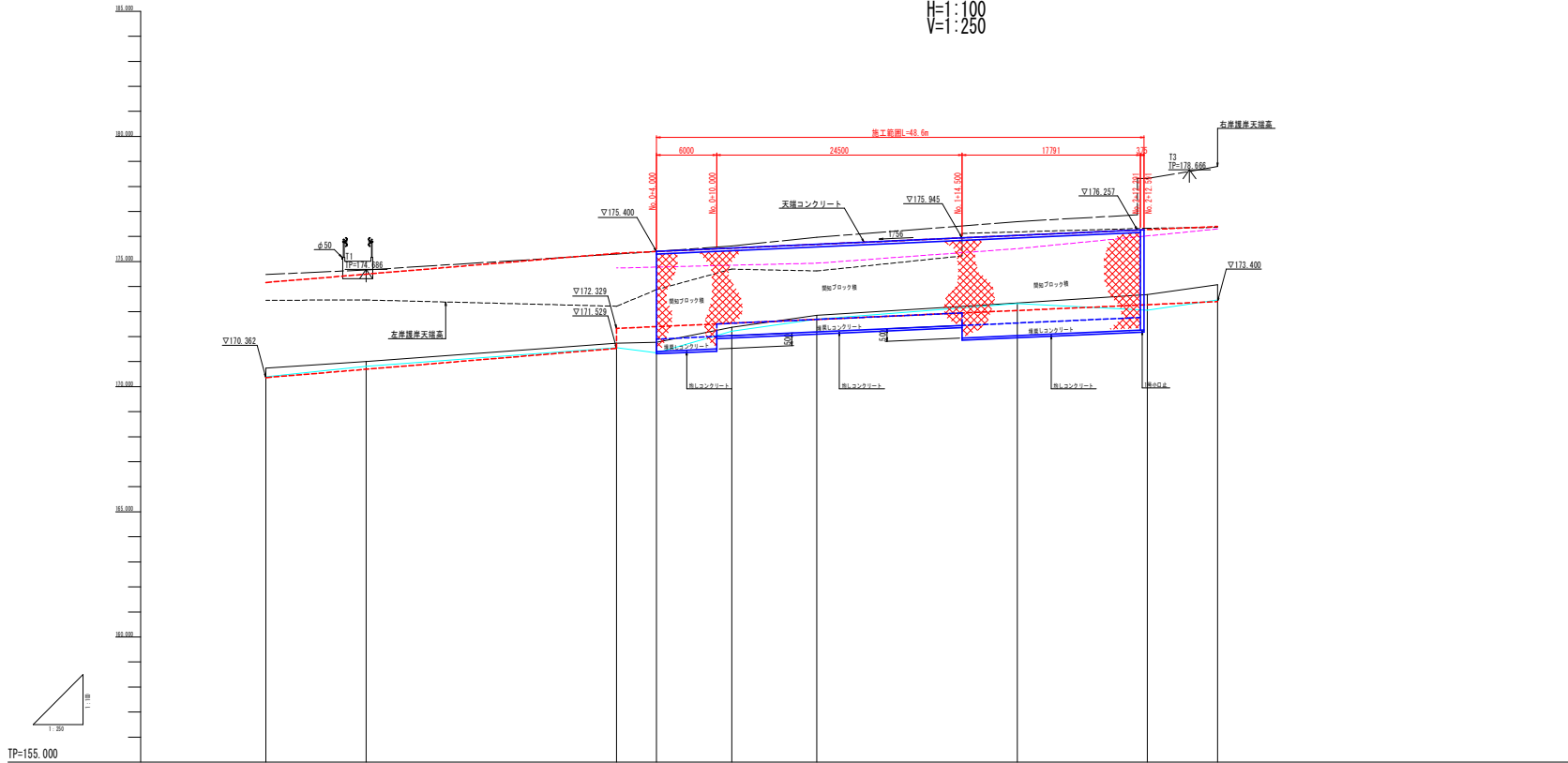


実施設計図面 東谷川(第2区:青野箇所)

| | | | |
|------|------------------------------|------|--------|
| 工事名 | R6橋土 東谷川 つ・半田青野 河川工事 (組手橋模型) | | |
| 路線名等 | 東谷川 | | |
| 工事箇所 | 美馬郡つるぎ町半田青野 | | |
| 図面名 | 平面図 | | |
| 縮尺 | 1:250 | 図面番号 | 1 / 10 |
| 会社名 | | | |
| 事業者名 | 徳島県西部総合防災局橋土整備部<美馬庁舎> | | |

縦断図

H=1:100
V=1:250



TP=155.000

凡例

| | |
|-----|-------|
| — | 地盤高 |
| --- | 最深河床高 |
| --- | 左岸護岸高 |
| --- | 右岸護岸高 |
| --- | 不等流水位 |

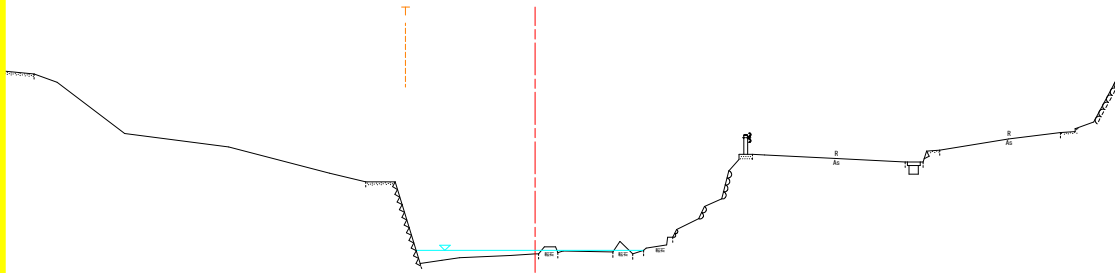
| | | | | | | | | | | | | | | | | | | | | | | |
|------------|---|--------------------|-----------|------------|-----------|---------|---------|---------|---------|---------|------------|--------|------------|--------|------------|--------|-----------|-----------|-----------|-----------|-----------|-----------|
| 計 | 計画天端勾配 | 1/175.0 1/175.0 | | | | | | | | | | | | | | | | | | | | |
| | 計画天端高 | 175.400 | | | | | | | | | | | | | | | | | | | | |
| | 計画高水位 | 175.400 | | | | | | | | | | | | | | | | | | | | |
| | 計画河床勾配 | 1/175.0 1/175.0 | | | | | | | | | | | | | | | | | | | | |
| | 計画河床高 | 175.400 | | | | | | | | | | | | | | | | | | | | |
| 現 | 左岸護岸高 | 173.100 | 173.100 | 173.100 | 173.100 | 173.100 | 173.100 | 173.100 | 173.100 | 173.100 | 173.100 | | | | | | | | | | | |
| | 右岸護岸高 | 174.400 | 174.400 | 174.400 | 174.400 | 174.400 | 174.400 | 174.400 | 174.400 | 174.400 | 174.400 | | | | | | | | | | | |
| | 最深河床高 | 173.100 | 173.100 | 173.100 | 173.100 | 173.100 | 173.100 | 173.100 | 173.100 | 173.100 | 173.100 | | | | | | | | | | | |
| | 地盤高 | 173.100 | 173.100 | 173.100 | 173.100 | 173.100 | 173.100 | 173.100 | 173.100 | 173.100 | 173.100 | | | | | | | | | | | |
| 追加距離 | -4.000 | -4.000 | -4.000 | -4.000 | -4.000 | -4.000 | -4.000 | -4.000 | -4.000 | -4.000 | | | | | | | | | | | | |
| 放間距離 | 0.000 | 0.000 | 0.000 | 0.000 | 0.000 | 0.000 | 0.000 | 0.000 | 0.000 | 0.000 | | | | | | | | | | | | |
| 測点 | 測点 | 測点 | 測点 | 測点 | 測点 | 測点 | 測点 | 測点 | 測点 | 測点 | | | | | | | | | | | | |
| 曲線 | <table border="1"> <tr> <td>1433-00-00</td> <td>R: 112</td> <td>1458-00-00</td> <td>R: 104</td> <td>1483-00-00</td> <td>R: 481</td> </tr> <tr> <td># 120.000</td> <td>SL: 0.888</td> <td># 120.000</td> <td>SL: 2.001</td> <td># 120.000</td> <td>SL: 3.316</td> </tr> </table> | | | | | | | | | | 1433-00-00 | R: 112 | 1458-00-00 | R: 104 | 1483-00-00 | R: 481 | # 120.000 | SL: 0.888 | # 120.000 | SL: 2.001 | # 120.000 | SL: 3.316 |
| 1433-00-00 | R: 112 | 1458-00-00 | R: 104 | 1483-00-00 | R: 481 | | | | | | | | | | | | | | | | | |
| # 120.000 | SL: 0.888 | # 120.000 | SL: 2.001 | # 120.000 | SL: 3.316 | | | | | | | | | | | | | | | | | |

実施設計図面 東谷川(第2工区:青野箇所)

| | | | |
|------|------------------------------|------|--------|
| 工事名 | 別荘土 東谷川 つ・半田青野 河川工事 (組い手橋模型) | | |
| 路線名等 | 東谷川 | | |
| 工事箇所 | 美馬郡つるぎ町半田青野 | | |
| 図面名 | 縦断面 | | |
| 縮尺 | H=1:100 V=1:250 | 図面番号 | 2 / 10 |
| 会社名 | | | |
| 事業者名 | 徳島県西部総合振興局土木整備部<美馬庁舎> | | |

横断図(1/3)
SC=1:100

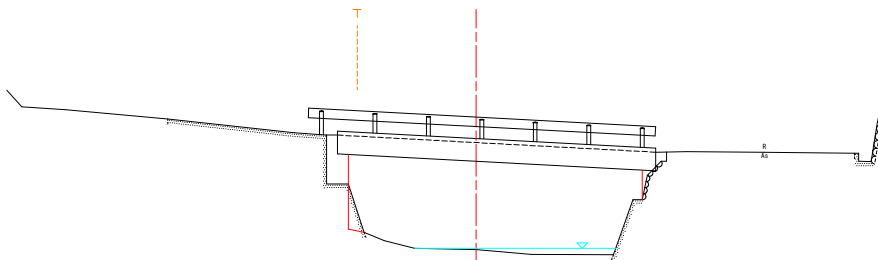
No. -2+5000
GM=170.747
FM=



DL=165.000

DL=165.000

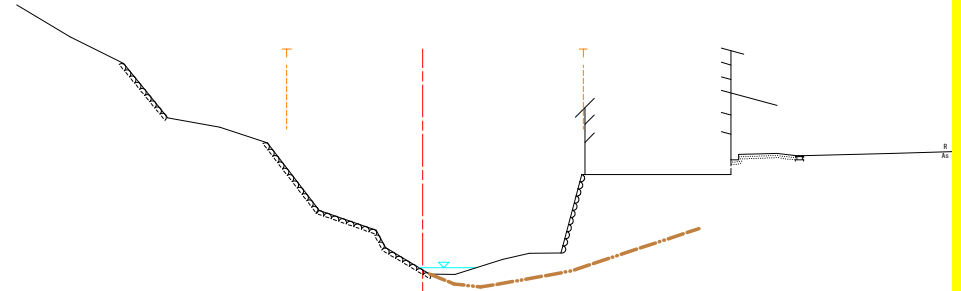
No. -2+15.000
GM=171.009
FM=



DL=165.000

DL=165.000

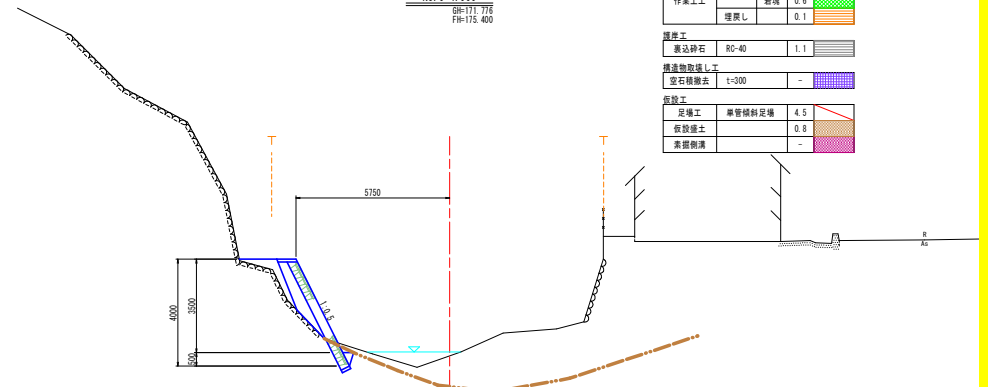
No. 0
GM=171.732
FM=



DL=165.000

DL=165.000

No. 0+4.000
GM=171.776
FM=175.400



DL=165.000

DL=165.000

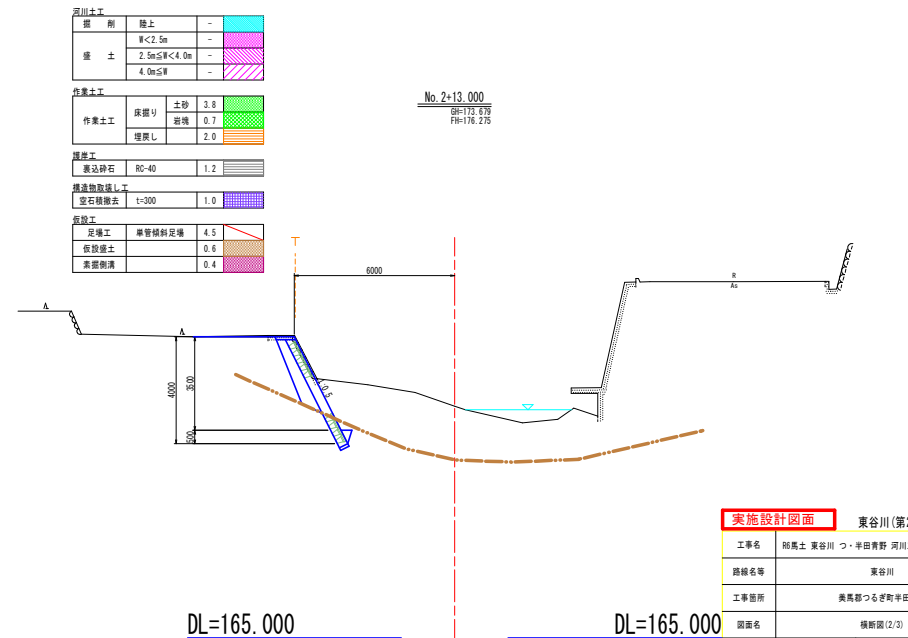
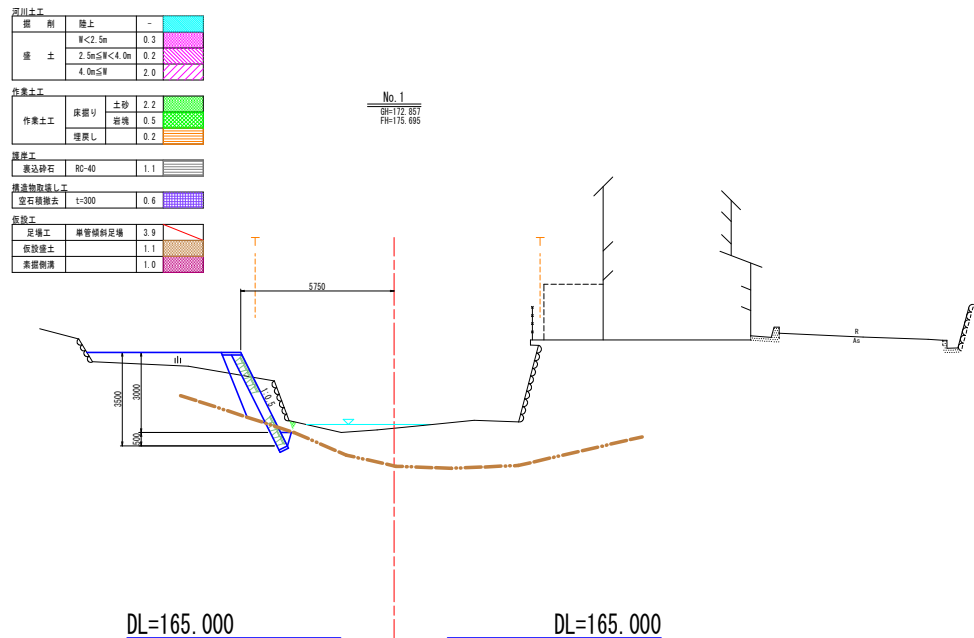
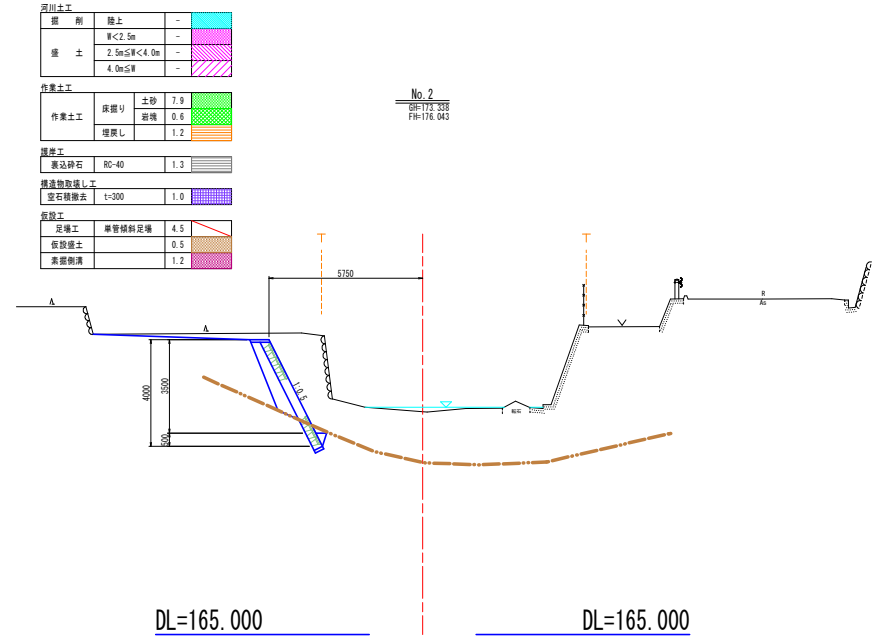
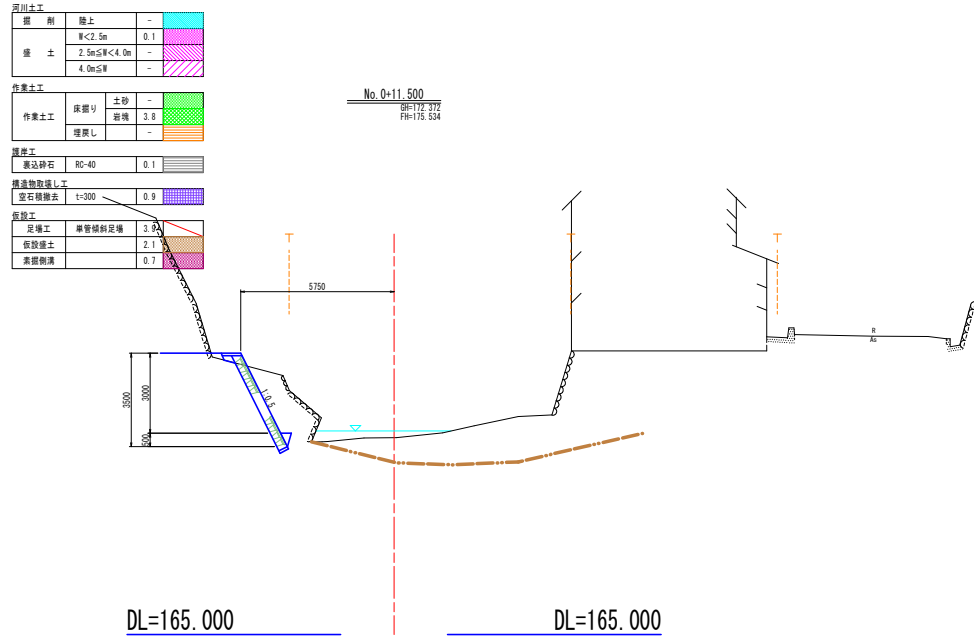
| 河川土工 | |
|------|-------------|
| 掘削 | 陸上 |
| 盛土 | W<2.5m |
| | 2.5m≤W<4.0m |
| | 4.0m≤W |
| 作業土工 | |
| 作業土工 | 床部 |
| | 埋戻し |
| 埋戻し | |
| 埋戻し | RC-40 |
| 埋戻し | RC-40 |
| 埋戻し | t=300 |
| 基礎工 | |
| 基礎工 | 基礎材料 |
| | 基礎材料 |
| | 基礎材料 |

実施設計図面 東谷川(第2工区:青野箇所)

| | | | |
|------|-------------------------------|------|--------|
| 工事名 | R6馬土 東谷川 つ・半田青野 河川工事 (掛い手橋模型) | | |
| 路線名等 | 東谷川 | | |
| 工事箇所 | 美馬郡つるぎ町半田青野 | | |
| 図面名 | 横断図(1/3) | | |
| 縮尺 | 1:100 | 図面番号 | 4 / 10 |
| 会社名 | | | |
| 事業者名 | 徳島県西部総合防災局馬土整備部<美馬庁舎> | | |

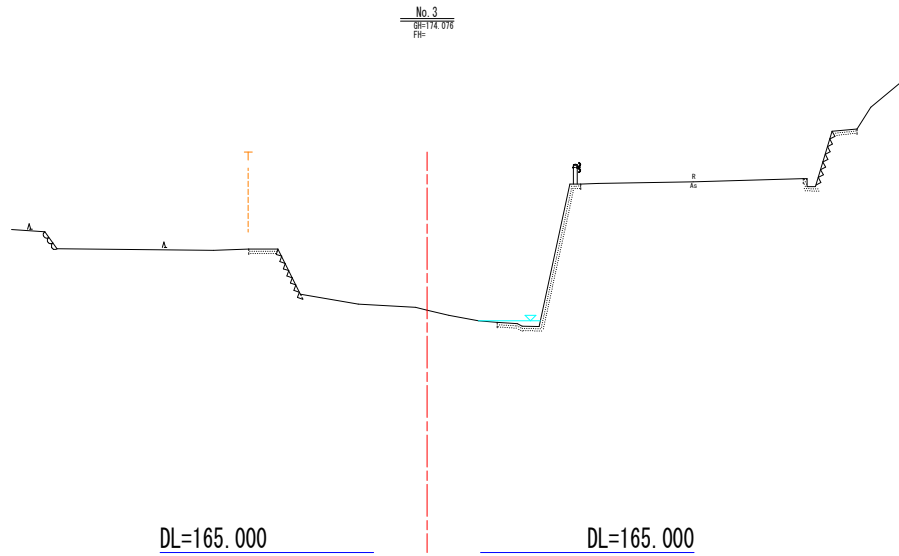
横断面(2/3)

SC=1:100



| 実施設計図面 | | 東谷川(第2工区:青野箇所) |
|--------|------------------------------|----------------|
| 工事名 | 那覇土 東谷川 つ・半田青野 河川工事 (樹I手種保型) | |
| 路線名等 | 東谷川 | |
| 工事箇所 | 美高部つる岩町半田青野 | |
| 図面名 | 横断面(2/3) | |
| 縮尺 | 1:100 | 図面番号 5 / 10 |
| 会社名 | | |
| 事業者名 | 那覇県西部総合防災局那覇土整備部<美高庁舎> | |

横断図 (3/3)
SC=1:100

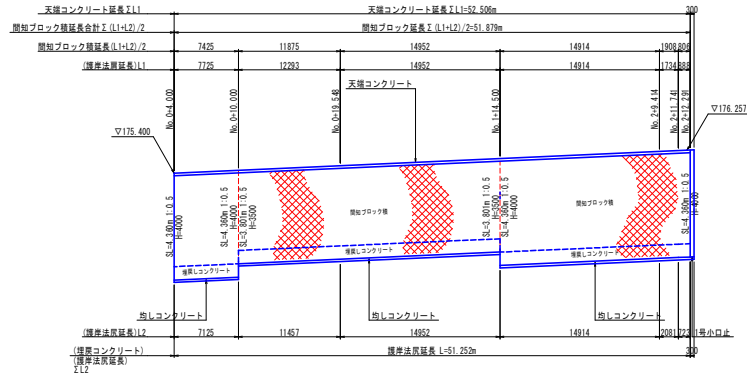


| 実施設計図面 | | 東谷川(第2工区・青野箇所) | |
|--------|-------------------------------|----------------|--------|
| 工事名 | R6橋土 東谷川 つ・半田青野 河川工事 (組い平種仮型) | | |
| 路線名等 | 東谷川 | | |
| 工事箇所 | 美馬郡つるぎ町半田青野 | | |
| 図面名 | 横断図(3/3) | | |
| 縮尺 | 1:100 | 図面番号 | 6 / 10 |
| 会社名 | | | |
| 事業者名 | 徳島県西部総合防災局橋土整備部<美馬庁舎> | | |

構造図

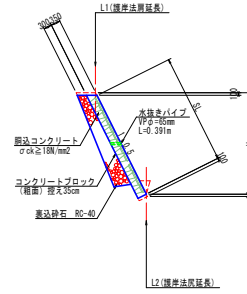
護岸工展開図

H=1:100
V=1:250



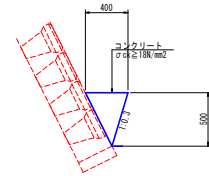
間知ブロック積
(岩着部)

SC=1:100



埋戻コンクリート

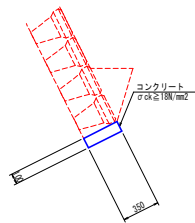
SC=1:25



| 埋戻コンクリート | | | | 10.0m当り |
|----------|-------------|----|------|---------|
| 名称 | 規格 | 単位 | 数量 | |
| コンクリート | σck≧18N/mm2 | m3 | 1.00 | |

均しコンクリート

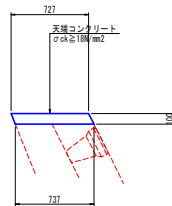
SC=1:25



| 均しコンクリート | | | | 10.0m当り |
|----------|-------------|----|------|---------|
| 名称 | 規格 | 単位 | 数量 | |
| コンクリート | σck≧18N/mm2 | m3 | 0.35 | |

天端コンクリート

SC=1:25

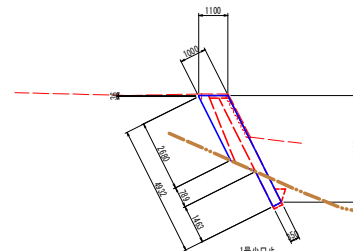


| 天端コンクリート | | | | 10.0m当り |
|----------|-------------|----|------|---------|
| 名称 | 規格 | 単位 | 数量 | |
| コンクリート | σck≧18N/mm2 | m3 | 0.73 | |
| 型枠 | 一般型枠 | m2 | 2.20 | |
| 目地材 | t=10mm | m2 | 0.08 | |

1号小口止

SC=1:100

断面図



| 1号小口止 | | | | 1.0m当り |
|--------|-------------|----|-------|--------|
| 名称 | 規格 | 単位 | 数量 | |
| コンクリート | σck≧18N/mm2 | m3 | 1.42 | |
| 型枠 | 一般型枠 | m2 | 11.15 | |

正面図

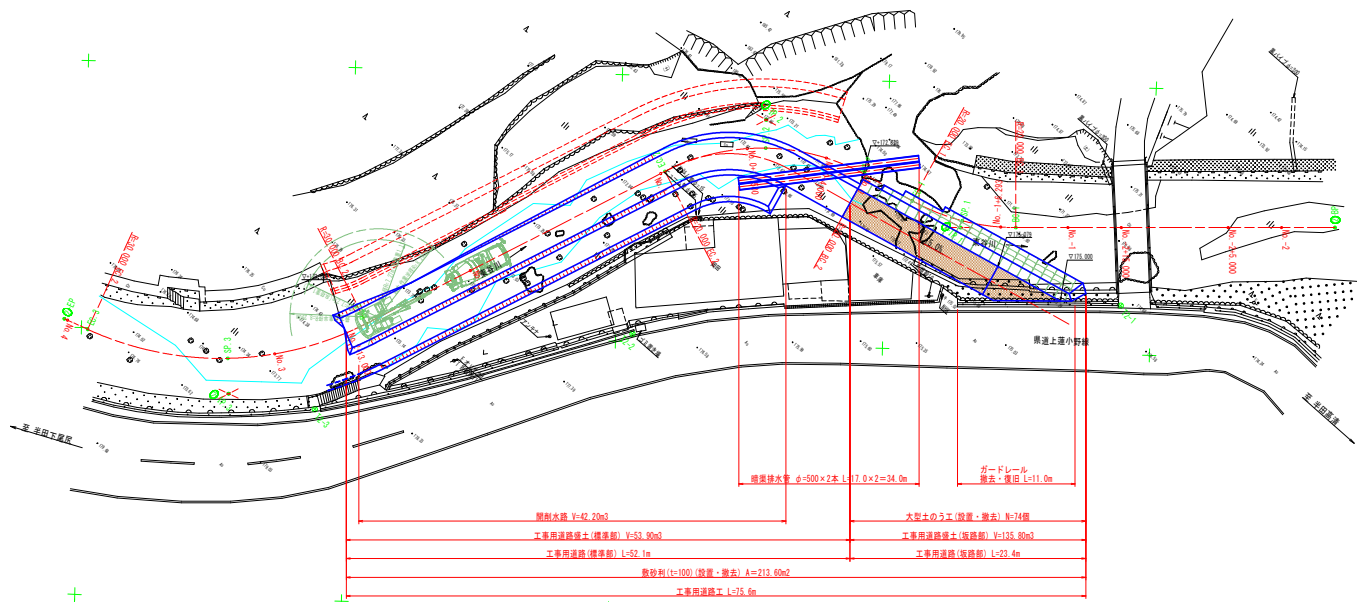


実施設計図面 東谷川(第2工区:青野箇所)

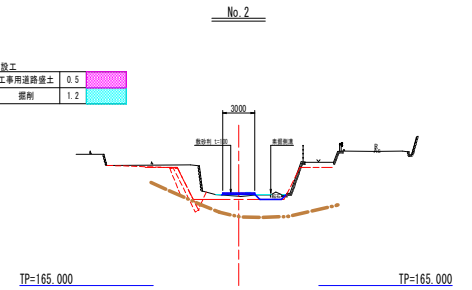
| | | | |
|------|-------------------------------|------|--------|
| 工事名 | R6橋土 東谷川 つ・半田青野 河川工事 (担い手確保型) | | |
| 路線名等 | 東谷川 | | |
| 工事箇所 | 美馬郡つるぎ町半田青野 | | |
| 図面名 | 構造図 | | |
| 縮尺 | 図示 | 図面番号 | 7 / 10 |
| 会社名 | | | |
| 事業者名 | 徳島県西部総合振興局橋土整備部<美馬庁舎> | | |

仮設計画図

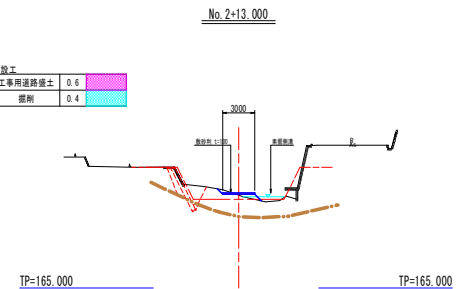
SC-1:250



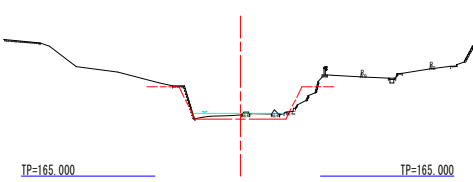
| | |
|---------|-----|
| 仮設工 | |
| 工事用道路橋土 | 0.5 |
| 掘削 | 1.2 |



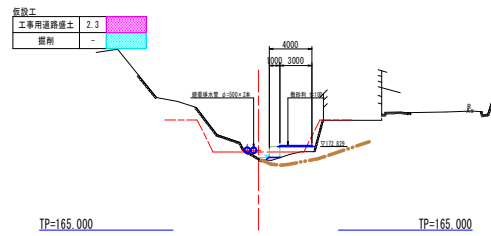
| | |
|---------|-----|
| 仮設工 | |
| 工事用道路橋土 | 0.6 |
| 掘削 | 0.4 |



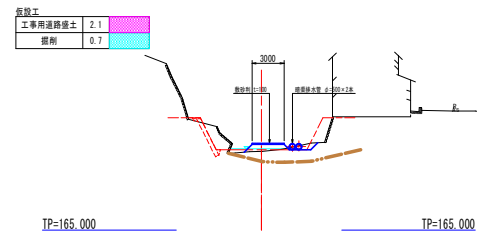
No. -2+5,000



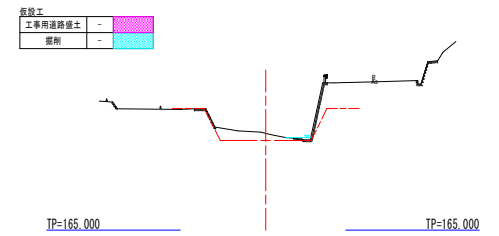
No. 0



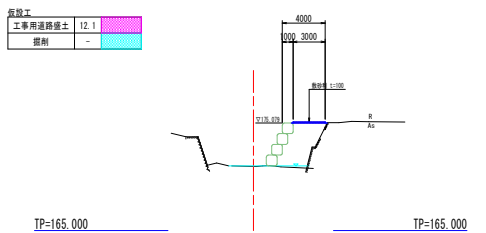
No. 0+11,500



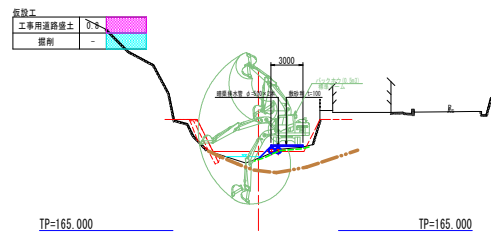
No. 3



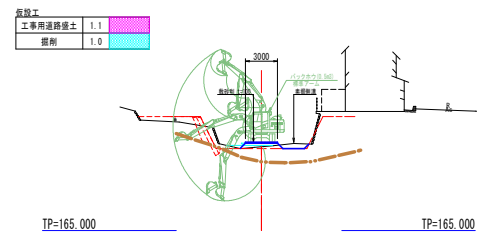
No. -1+6,504



No. 0+4,000



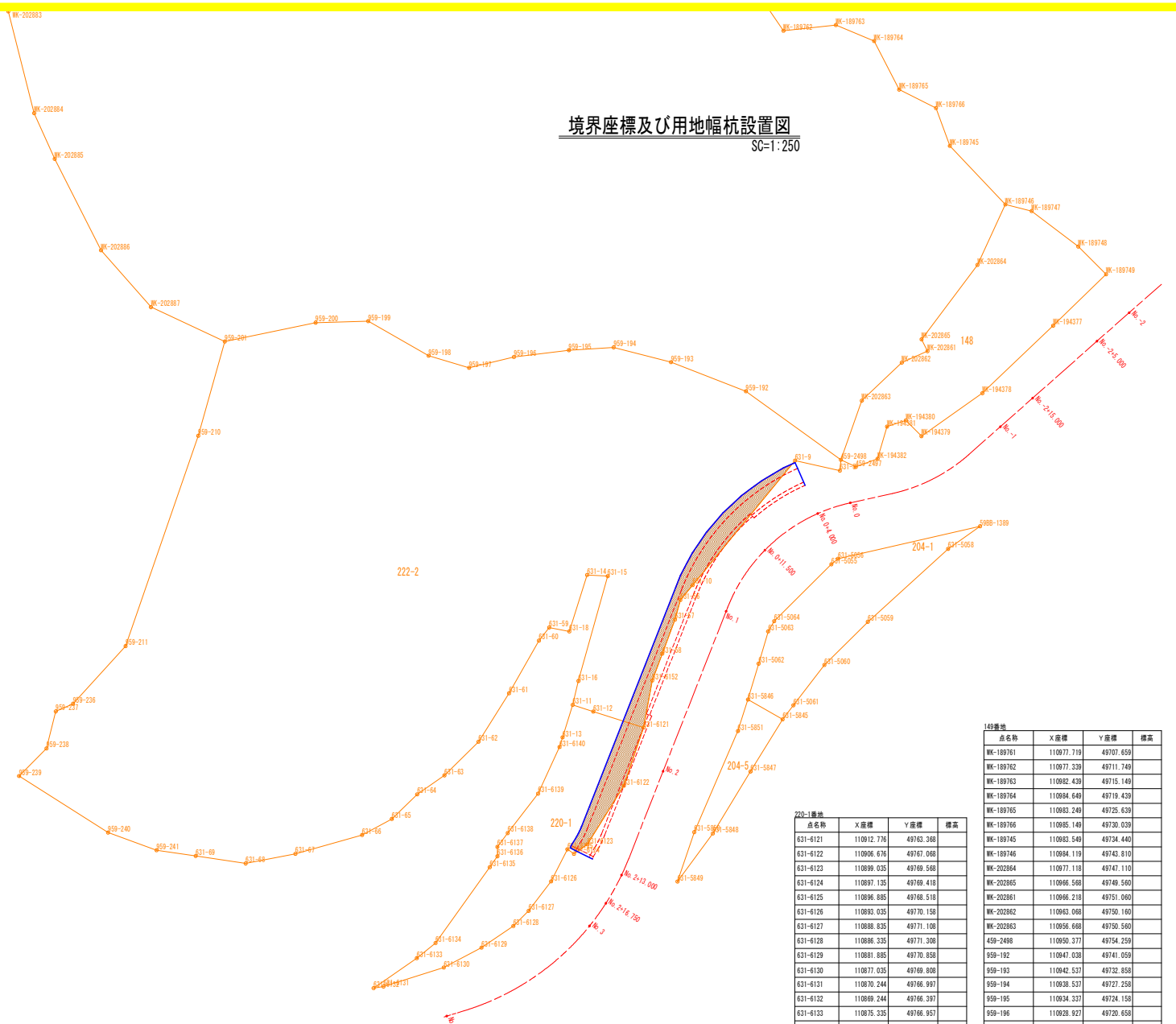
No. 1



| | | |
|---------------|------------------------------|----------------|
| 実施設計図面 | | 東谷川(第2工区:青野箇所) |
| 工事名 | 阿尾土 東谷川 つ・半田青野 河川工事 (削り手掘削型) | |
| 路線名等 | 東谷川 | |
| 工事箇所 | 美馬郡つるぎ町半田青野 | |
| 図面名 | 仮設計画図 | |
| 縮尺 | 1:250 | 図面番号 8 / 10 |
| 会社名 | | |
| 事業者名 | 徳島県西部総合防災局橋土整備部<美馬庁舎> | |

境界座標及び用地幅杭設置図

SG-1:250



| 点名称 | X座標 | Y座標 | 標高 |
|-----|------------|-----------|----|
| L1 | 110946.081 | 49751.094 | |
| L2 | 110945.727 | 49750.992 | |
| L3 | 110944.667 | 49750.689 | |
| L4 | 110943.216 | 49750.440 | |
| L5 | 110941.765 | 49750.193 | |
| L6 | 110940.296 | 49750.108 | |
| L7 | 110938.827 | 49750.023 | |
| L8 | 110937.318 | 49750.103 | |
| L9 | 110935.888 | 49750.179 | |
| L10 | 110934.436 | 49750.420 | |
| L11 | 110932.984 | 49750.661 | |
| L12 | 110931.567 | 49751.061 | |
| L13 | 110930.151 | 49751.461 | |
| L14 | 110928.788 | 49752.015 | |
| L15 | 110927.425 | 49752.570 | |
| L16 | 110926.101 | 49753.272 | |
| L17 | 110925.734 | 49753.488 | |
| L18 | 110911.438 | 49761.250 | |
| L19 | 110899.884 | 49767.823 | |
| L20 | 110898.412 | 49768.154 | |
| L21 | 110897.510 | 49768.467 | |
| L22 | 110897.245 | 49768.608 | |
| L23 | 110897.537 | 49769.277 | |
| L24 | 110897.615 | 49769.456 | |

| 点名称 | X座標 | Y座標 | 標高 |
|-----------|------------|-----------|----|
| 148座標 | | | |
| WK-189749 | 110987.869 | 49757.561 | |
| WK-194377 | 110979.318 | 49758.180 | |
| WK-194378 | 110967.968 | 49758.910 | |
| WK-194379 | 110959.218 | 49758.180 | |
| WK-194380 | 110959.117 | 49755.610 | |
| WK-194381 | 110956.968 | 49754.759 | |
| WK-194382 | 110953.728 | 49756.909 | |
| 459-2497 | 110951.177 | 49756.009 | |
| 459-2498 | 110950.377 | 49754.259 | |
| 459-2499 | 110950.377 | 49754.259 | |
| 631-8 | 110949.478 | 49755.140 | |
| 631-9 | 110946.227 | 49750.899 | |
| 631-10 | 110927.797 | 49754.329 | |
| 631-56 | 110925.596 | 49754.740 | |
| 631-57 | 110923.646 | 49756.099 | |
| 631-58 | 110919.966 | 49758.179 | |
| 631-6152 | 110917.076 | 49759.818 | |
| 631-6121 | 110912.776 | 49763.388 | |
| 631-12 | 110909.496 | 49759.170 | |
| 631-11 | 110908.156 | 49756.048 | |
| 631-16 | 110910.456 | 49754.348 | |
| 631-15 | 110920.907 | 49747.198 | |
| 631-14 | 110919.156 | 49745.548 | |
| 631-18 | 110913.356 | 49749.248 | |
| 631-59 | 110911.856 | 49747.398 | |
| 631-60 | 110909.956 | 49747.798 | |
| 631-61 | 110903.356 | 49750.248 | |
| 631-62 | 110897.006 | 49752.288 | |
| 631-63 | 110891.465 | 49752.738 | |
| 631-64 | 110887.615 | 49752.387 | |
| 631-65 | 110883.514 | 49752.687 | |
| 631-66 | 110879.665 | 49751.887 | |
| 631-67 | 110872.315 | 49748.587 | |
| 631-68 | 110867.165 | 49746.727 | |
| 631-69 | 110863.274 | 49741.326 | |
| 959-241 | 110860.214 | 49737.886 | |
| 959-240 | 110857.214 | 49732.686 | |
| 959-239 | 110853.514 | 49729.986 | |
| 959-238 | 110858.014 | 49729.586 | |
| 959-237 | 110861.615 | 49731.886 | |
| 959-236 | 110863.715 | 49718.586 | |
| 959-211 | 110872.715 | 49717.376 | |
| 959-210 | 110894.916 | 49704.706 | |
| 959-201 | 110904.317 | 49697.666 | |
| 959-192 | 110947.038 | 49741.058 | |
| 959-194 | 110938.537 | 49727.258 | |
| 959-195 | 110934.337 | 49724.158 | |
| 959-196 | 110928.927 | 49720.658 | |
| 959-197 | 110924.127 | 49718.267 | |
| 959-198 | 110921.427 | 49714.167 | |
| 959-199 | 110918.627 | 49706.567 | |
| 959-200 | 110913.827 | 49702.767 | |
| 959-201 | 110909.317 | 49697.466 | |
| WK-202887 | 110900.317 | 49689.076 | |
| WK-202886 | 110900.117 | 49680.276 | |
| WK-202885 | 110918.627 | 49668.676 | |
| WK-202884 | 110904.417 | 49663.065 | |
| WK-202883 | 110909.717 | 49652.065 | |

| 点名称 | X座標 | Y座標 | 標高 |
|-----------|------------|-----------|----|
| 222-2座標 | | | |
| 459-2498 | 110950.377 | 49754.259 | |
| 631-8 | 110949.478 | 49755.140 | |
| 631-9 | 110946.227 | 49750.899 | |
| 631-10 | 110927.797 | 49754.329 | |
| 631-56 | 110925.596 | 49754.740 | |
| 631-57 | 110923.646 | 49756.099 | |
| 631-58 | 110919.966 | 49758.179 | |
| 631-6152 | 110917.076 | 49759.818 | |
| 631-6121 | 110912.776 | 49763.388 | |
| 631-12 | 110909.496 | 49759.170 | |
| 631-11 | 110908.156 | 49756.048 | |
| 631-16 | 110910.456 | 49754.348 | |
| 631-15 | 110920.907 | 49747.198 | |
| 631-14 | 110919.156 | 49745.548 | |
| 631-18 | 110913.356 | 49749.248 | |
| 631-59 | 110911.856 | 49747.398 | |
| 631-60 | 110909.956 | 49747.798 | |
| 631-61 | 110903.356 | 49750.248 | |
| 631-62 | 110897.006 | 49752.288 | |
| 631-63 | 110891.465 | 49752.738 | |
| 631-64 | 110887.615 | 49752.387 | |
| 631-65 | 110883.514 | 49752.687 | |
| 631-66 | 110879.665 | 49751.887 | |
| 631-67 | 110872.315 | 49748.587 | |
| 631-68 | 110867.165 | 49746.727 | |
| 631-69 | 110863.274 | 49741.326 | |
| 959-241 | 110860.214 | 49737.886 | |
| 959-240 | 110857.214 | 49732.686 | |
| 959-239 | 110853.514 | 49729.986 | |
| 959-238 | 110858.014 | 49729.586 | |
| 959-237 | 110861.615 | 49731.886 | |
| 959-236 | 110863.715 | 49718.586 | |
| 959-211 | 110872.715 | 49717.376 | |
| 959-210 | 110894.916 | 49704.706 | |
| 959-201 | 110904.317 | 49697.666 | |
| 959-192 | 110947.038 | 49741.058 | |
| 959-194 | 110938.537 | 49727.258 | |
| 959-195 | 110934.337 | 49724.158 | |
| 959-196 | 110928.927 | 49720.658 | |
| 959-197 | 110924.127 | 49718.267 | |
| 959-198 | 110921.427 | 49714.167 | |
| 959-199 | 110918.627 | 49706.567 | |
| 959-200 | 110913.827 | 49702.767 | |
| 959-201 | 110909.317 | 49697.466 | |
| WK-202887 | 110900.317 | 49689.076 | |
| WK-202886 | 110900.117 | 49680.276 | |
| WK-202885 | 110918.627 | 49668.676 | |
| WK-202884 | 110904.417 | 49663.065 | |
| WK-202883 | 110909.717 | 49652.065 | |

| 点名称 | X座標 | Y座標 | 標高 |
|-----------|------------|-----------|----|
| 149座標 | | | |
| WK-189761 | 110977.719 | 49707.659 | |
| WK-189762 | 110977.339 | 49711.749 | |
| WK-189763 | 110982.439 | 49715.149 | |
| WK-189764 | 110984.649 | 49719.439 | |
| WK-189765 | 110983.249 | 49725.639 | |
| WK-189766 | 110985.149 | 49730.039 | |
| WK-189745 | 110983.549 | 49734.440 | |
| WK-189746 | 110984.919 | 49743.810 | |
| WK-202864 | 110977.118 | 49747.110 | |
| WK-202865 | 110966.568 | 49749.560 | |
| WK-202861 | 110966.216 | 49751.090 | |
| WK-202862 | 110963.066 | 49750.160 | |
| 459-2498 | 110950.377 | 49754.259 | |
| 959-192 | 110947.038 | 49741.059 | |
| 959-193 | 110942.537 | 49732.858 | |
| 959-194 | 110938.537 | 49727.258 | |
| 959-195 | 110934.337 | 49724.158 | |
| 959-196 | 110928.927 | 49720.658 | |
| 959-197 | 110924.127 | 49718.267 | |
| 959-198 | 110921.427 | 49714.167 | |
| 959-199 | 110918.627 | 49706.567 | |
| 959-200 | 110913.827 | 49702.767 | |
| 959-201 | 110909.317 | 49697.466 | |
| WK-202887 | 110900.317 | 49689.076 | |
| WK-202886 | 110900.117 | 49680.276 | |
| WK-202885 | 110918.627 | 49668.676 | |
| WK-202884 | 110904.417 | 49663.065 | |
| WK-202883 | 110909.717 | 49652.065 | |

| 点名称 | X座標 | Y座標 | 標高 |
|----------|------------|-----------|----|
| 220-1座標 | | | |
| 631-6121 | 110912.776 | 49763.388 | |
| 631-6122 | 110906.676 | 49767.068 | |
| 631-6123 | 110899.035 | 49769.568 | |
| 631-6124 | 110897.135 | 49769.418 | |
| 631-6125 | 110896.885 | 49768.518 | |
| 631-6126 | 110893.035 | 49770.138 | |
| 631-6127 | 110888.835 | 49771.108 | |
| 631-6128 | 110886.335 | 49771.308 | |
| 631-6129 | 110881.885 | 49770.858 | |
| 631-6130 | 110877.035 | 49769.808 | |
| 631-6131 | 110870.244 | 49766.997 | |
| 631-6132 | 110869.244 | 49766.397 | |
| 631-6133 | 110875.335 | 49766.957 | |
| 631-6134 | 110878.135 | 49767.007 | |
| 631-6135 | 110888.635 | 49764.308 | |
| 631-6136 | 110890.135 | 49763.908 | |
| 631-6137 | 110890.835 | 49763.058 | |
| 631-6138 | 110892.785 | 49762.608 | |
| 631-6138 | 110898.636 | 49761.368 | |
| 631-6138 | 110903.836 | 49758.818 | |
| 631-13 | 110904.826 | 49758.178 | |
| 631-12 | 110909.496 | 49758.178 | |
| 631-11 | 110908.156 | 49756.048 | |

| 点名称 | X座標 | Y座標 | 標高 |
|-----------|------------|-----------|----|
| 204-1座標 | | | |
| 5980-1389 | 110957.806 | 49770.583 | |
| 631-5058 | 110953.267 | 49770.210 | |
| 631-5059 | 110940.667 | 49770.709 | |
| 631-5060 | 110933.567 | 49771.309 | |
| 631-5061 | 110927.796 | 49772.579 | |
| 631-5845 | 110925.776 | 49773.029 | |
| 631-5846 | 110924.176 | 49768.679 | |
| 631-5062 | 110927.707 | 49766.279 | |
| 631-5063 | 110931.066 | 49764.109 | |
| 631-5064 | 110932.367 | 49763.659 | |
| 631-5055 | 110941.717 | 49762.859 | |
| 631-5056 | 110942.717 | 49762.859 | |

| 点名称 | X座標 | Y座標 | 標高 |
|----------|------------|-----------|----|
| 204-5座標 | | | |
| 631-5845 | 110925.776 | 49773.029 | |
| 631-5847 | 110919.026 | 49775.279 | |
| 631-5848 | 110911.026 | 49777.979 | |
| 631-5849 | 110904.288 | 49779.619 | |
| 631-5850 | 110909.476 | 49776.469 | |
| 631-5851 | 110920.926 | 49770.729 | |
| 631-5846 | 110924.176 | 49768.679 | |

実地設計図面 東谷川(第2工区:青野箇所)

工事名 別馬土 東谷川 つ、半田青野 河川工事 (樹い手種模写)

路線名等 東谷川

工事箇所 美馬郡つるぎ町半田青野

図面名 境界座標及び用地幅杭設置図

縮尺 1:250 図面番号 10 / 10

会社名

事業者名 徳島県西部総合振興局東土整備部<美馬庁舎>